Le SIARJA – Syndicat mlxte pour l'Aménagement et l'entretien de la Rivière la Juine et ses Affluents

Un syndicat de rivière, partenaire pour un territoire engagé pour la nature

Atelier Territoire Engagé pour la Nature
9 septembre 2020

Le bassin versant de la Juine

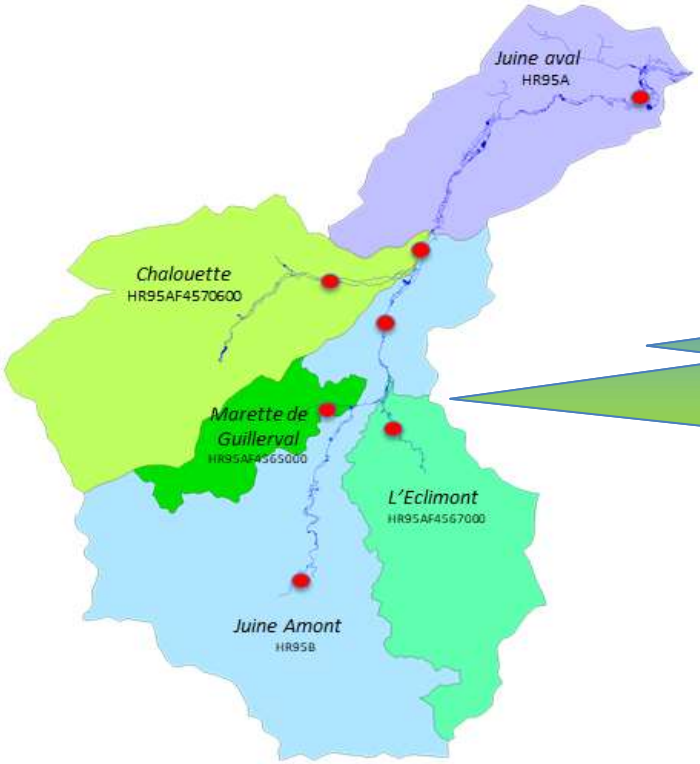

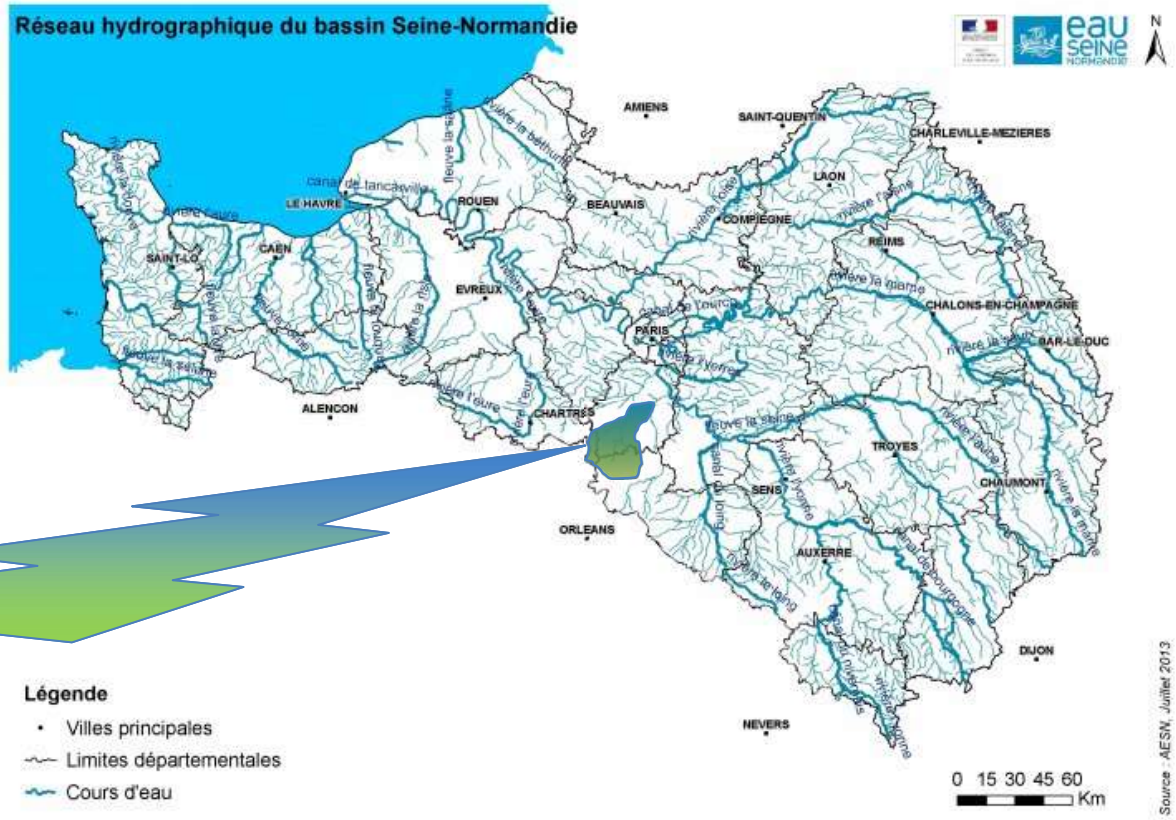

- 780 km2 (env. 2/3 sur IdF et 1/3 sur C VdL)
- 210 km de cours d'eau, la Juine et ses 5 affluents correspondant à :
- 5 Masses d'eau (Directive Cadre sur l'Eau – DCE)

Un périmètre et des compétences en évolution

- **Syndicat Intercommunal créé en 1959 pour suppléer aux riverains dans l'entretien des biefs sur 23 communes riveraines du cours d'eau**

- **Emergence de la compétence GEMAPI (loi MAPTAM 2014) : GEstion des Milieux Aquatiques et Prévention des Inondations, suivant 4 volets :**
  - **Aménagement du bassin versant (→ ruissellement)**
  - **Entretien et aménagement du cours d'eau**

    (→ doublement du linéaire sous compétence)
  - **Défense contre les inondations**
  - **Protection et restauration des sites (→Zones humides**

    écosystèmes aquatiques et ripisylves)

- **Compétence GEMAPI transférée par les EPCI au SIARJA selon un processus en plusieurs étapes (2017-2019) :**

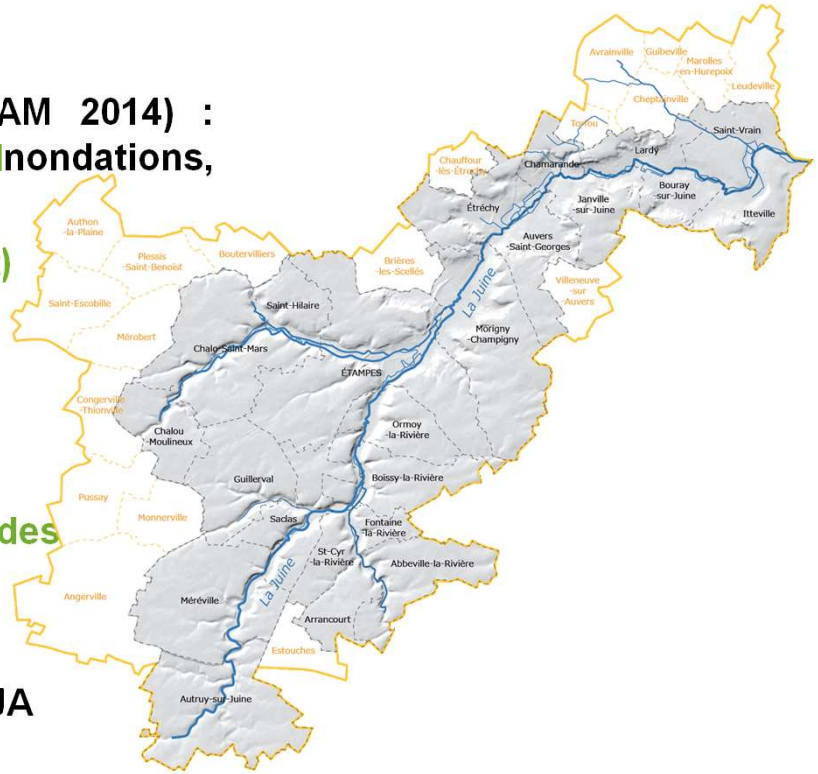

Territoire de compétence GEMAPI du SIARJA

Communes riveraines de cours d'eau

Aujourd'hui = 5 EPCI membres sur 41 communes

CCEJR : Entre Juine et Renarde
CCDP : Pithiverais
CAESE : Etampois Sud Essonne
CCVE : Val d'Essonne
CEA : Cœur Essonne Agglomération

Une politique d'aménagement et d'entretien respectueuse de l'écologie du cours d'eau

- **Evolution au fil du temps, en lien avec les politiques des partenaires :**

- **Entretien doux et différencié : arrêt du faucardage sauf secteurs à enjeux (cressonnières), fauchage tardif des berges et uniquement sur les lieux de passage, arrêt des curages, gestion sélective des embâcles, lutte contre les espèces envahissantes problématiques…**

- **Aménager avec le cours d'eau et avec la nature : restauration de la continuité piscicole et sédimentaire (suppression ou aménagement des obstacles à l'écoulement), restauration du cours naturel (marettes) et des berges naturelles (génie végétal, retrait de pieux et palplanches…), restauration des zones humides, de la ripisylve, protection et restauration de frayères…**

- **Prise en considération du contexte du territoire et du rôle dans le grand cycle de l'eau, au travers des nouvelles compétences et des politiques contractuelles**

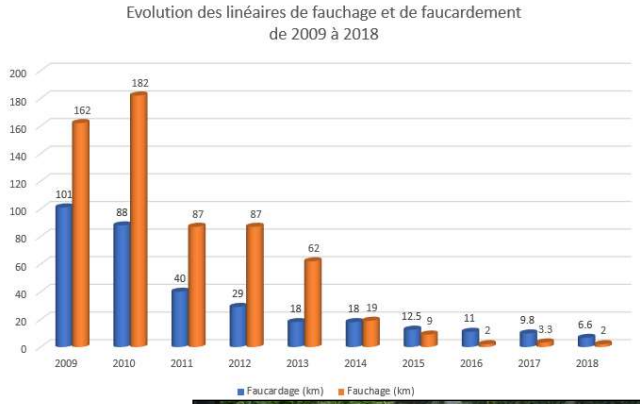

Frayère à Truite sur la Louette

Syndicat mixte pour l'Aménagement
& l'entretien de la Rivière la Juine et de ses Affluents

www.siarja.fr

Le cours d'eau, axe naturel pour une politique durable autour du cycle de l'eau

→ Depuis 2009, une politique de contractualisation portée par le SIARJA au service d'une gestion de l'eau cohérente et concertée

- **1er contrat 2009-2013** : lancement d'études structurantes pour le rétablissement de la continuité écologique et l'amélioration de la collecte et du traitement des rejets

- **2ème contrat 2014-2018** : mise en œuvre des programmes d'actions établis au 1er contrat : études et travaux de restauration de la continuité écologique, remise à niveau des systèmes d'épuration, programme Phyt'eaux Juine I. Emergence de thématiques liées à la préservation des zones humides et à la gestion des ruissellements

→ 3ème contrat 2020-2024 : un outil au service de la nouvelle mandature

→ Eau, Climat et Trame verte et bleue

Merci de votre attention