




L'anouère est dans le pré, à la rencontre du Sonneur à ventre jaune

**Wébinaire « Une saison, un taxon »
21 mars 2024**



ÉCOLOGIE

Cycle de vie et milieux de vie



ÉCOLOGIE

Cycle de vie et milieux de vie



Mares prairiales © CPIE Boucles de la Marne



ÉCOLOGIE

Cycle de vie et milieux de vie



Ornières forestières © CPIE Boucles de la Marne

CONTEXTE

Etat des populations en France



Plan national d'actions
en faveur du
sonneur à ventre jaune
Bombina variegata
2011-2015



Ministère de l'Écologie, du Développement durable, des Transports et du Logement
www.developpement-durable.gouv.fr

Présent pour l'avenir

Prévention des risques - Infrastructures, transports et mer
Sécurité et climat - Développement durable
Ressources, territoires, justice et travail

Pas de renouvellement




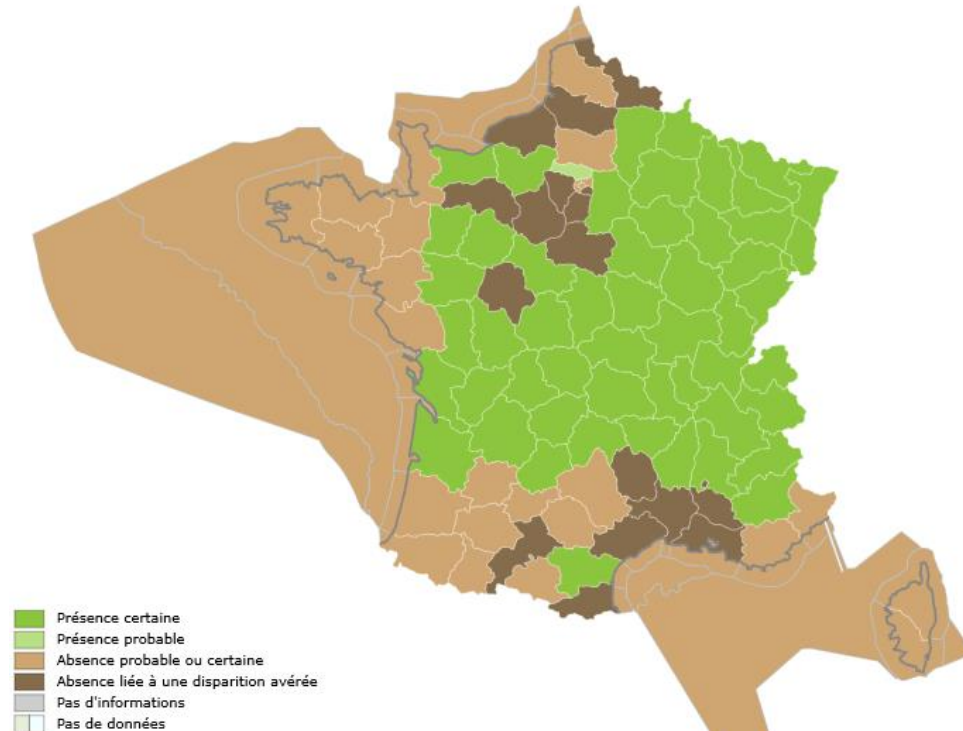
La Liste rouge
des espèces menacées en France
Reptiles et Amphibiens de France métropolitaine



2015



Tendance : 
Statut : **Vulnérable**



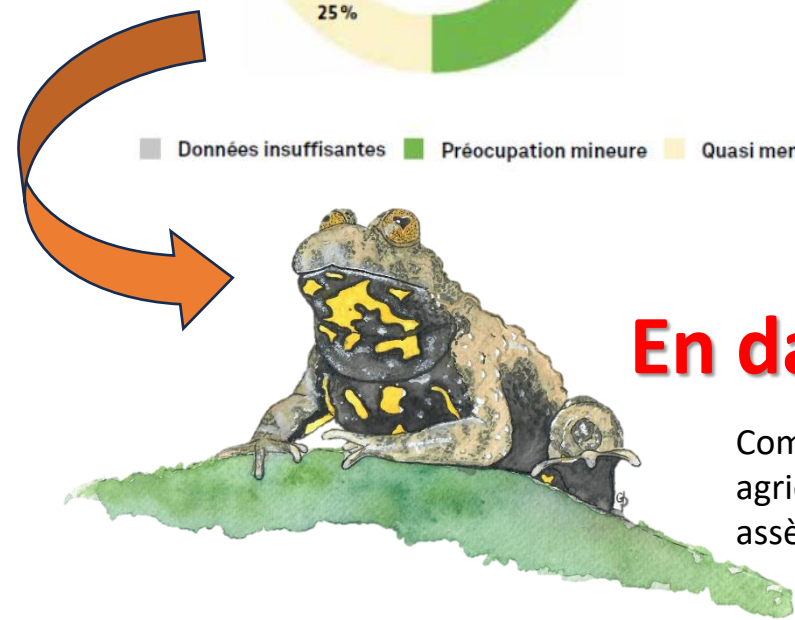
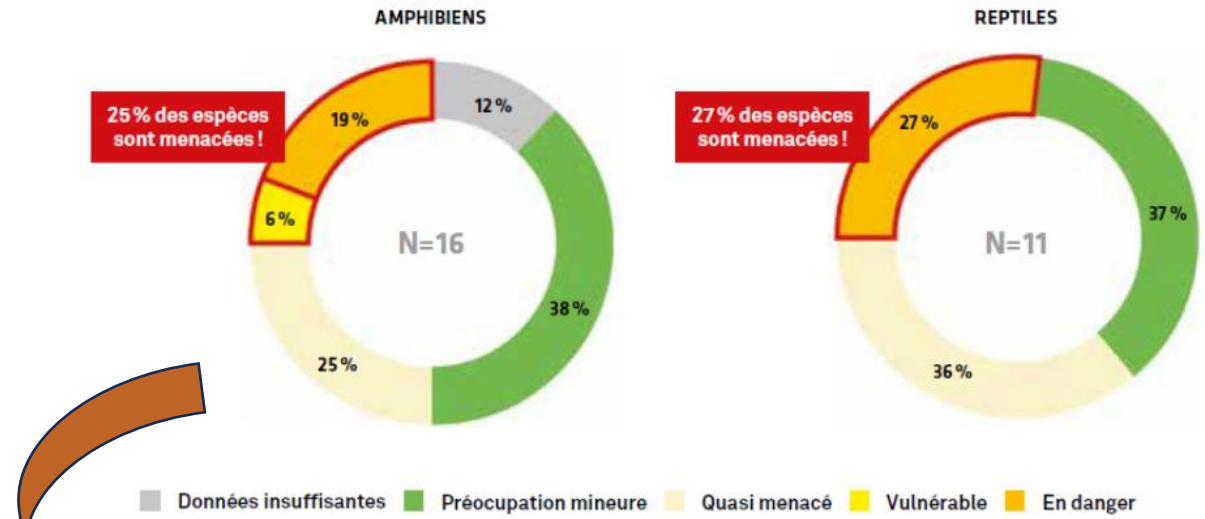
Inpn – mars 2024

CONTEXTE

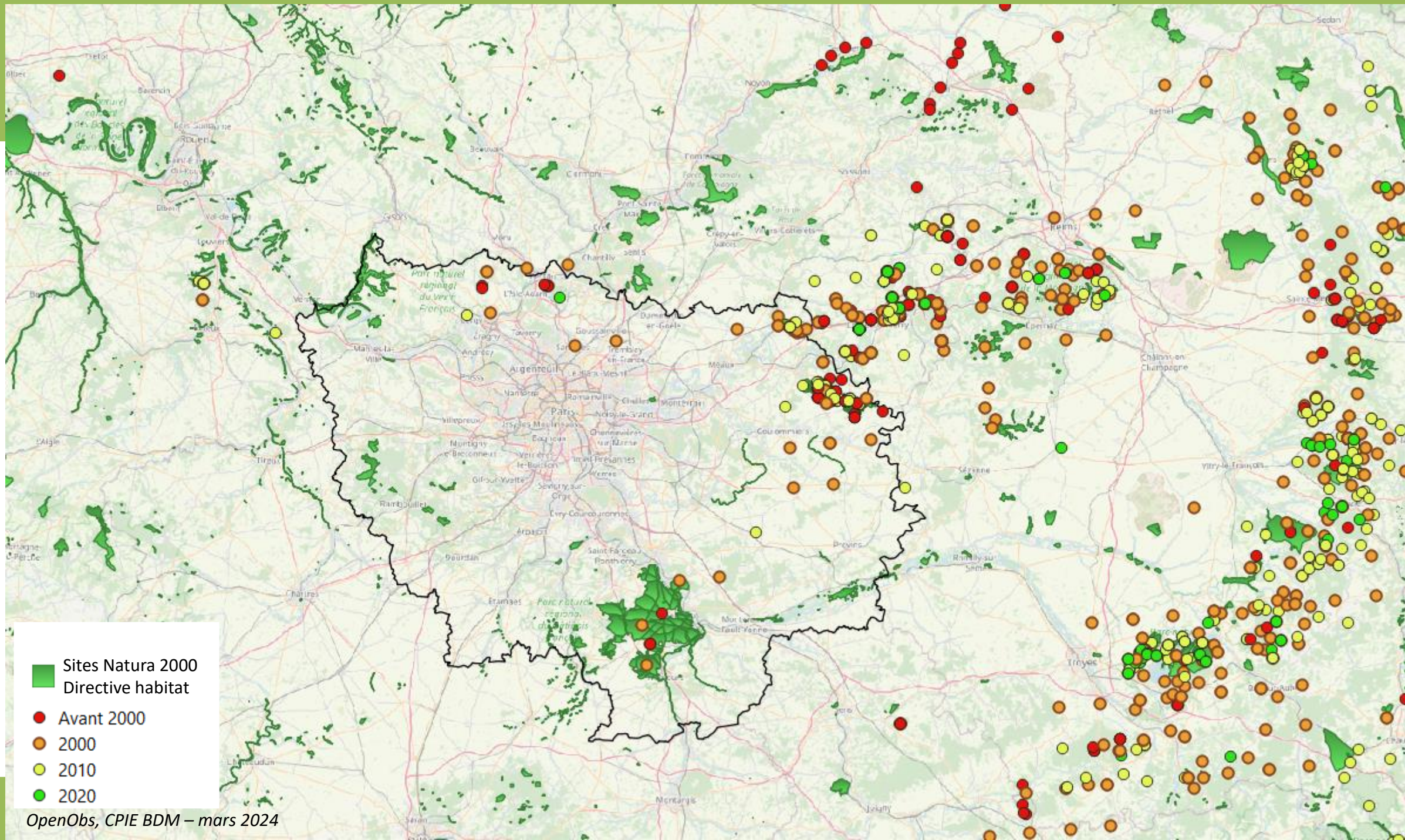
Etat des populations en Ile-de-France



LISTE ROUGE RÉGIONALE AMPHIBIENS ET REPTILES D'ÎLE-DE-FRANCE

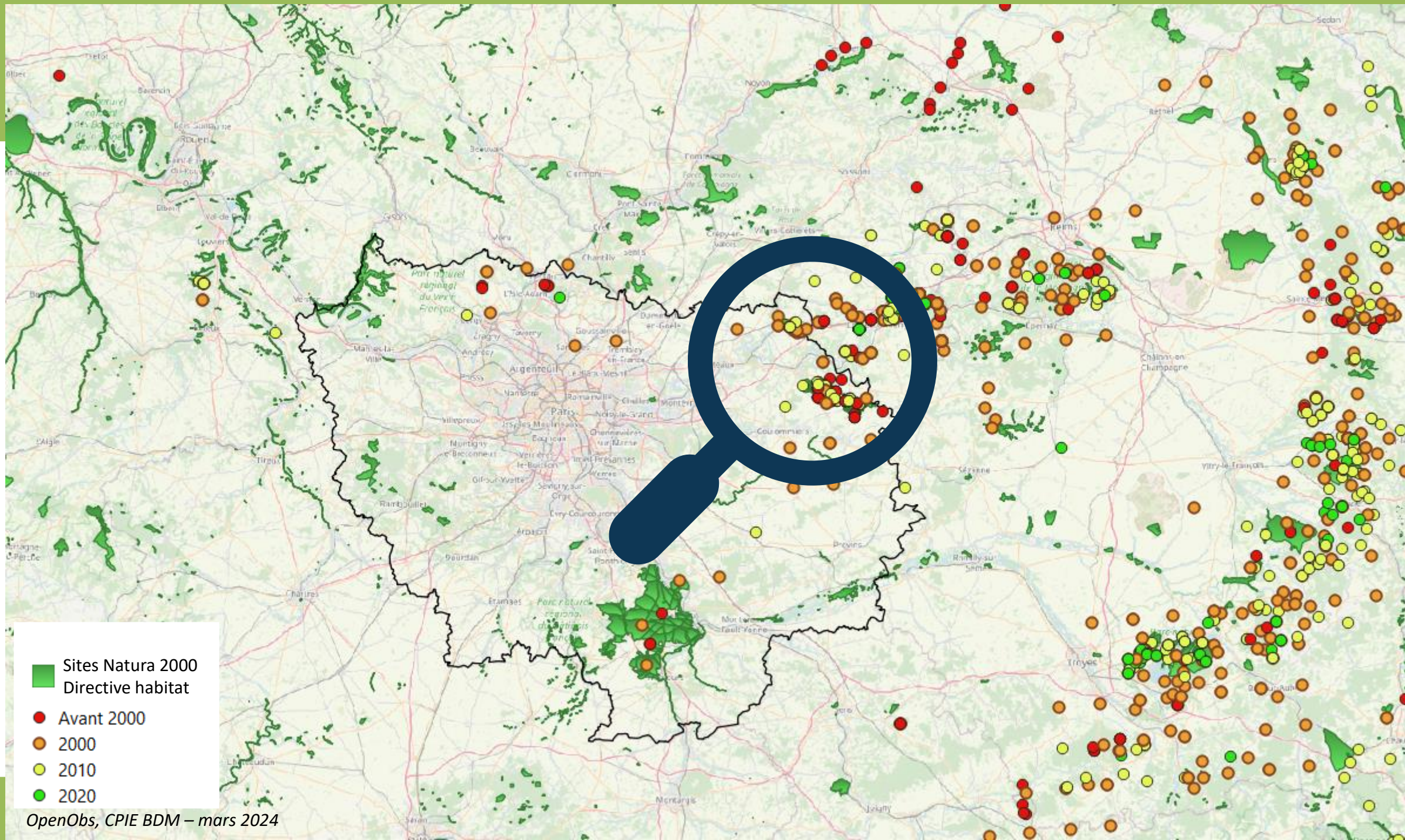


Comblement des mares, arrêt des activités agricoles et sylvicoles, prédation, assèchement...



- Sites Natura 2000 Directive habitat
- Avant 2000
- 2000
- 2010
- 2020

OpenObs, CPIE BDM – mars 2024



- Sites Natura 2000 Directive habitat
- Avant 2000
- 2000
- 2010
- 2020

OpenObs, CPIE BDM – mars 2024

Le Sonneur en site Natura 2000



Bois des Réserves, des Usages et de Montgé

Vallée du Petit Morin de Verdelot à Saint-Cyr-sur-Morin



Suivis scientifiques des population



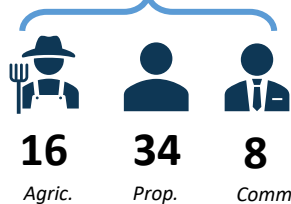
Actions de restauration

Le Sonneur en site Natura 2000

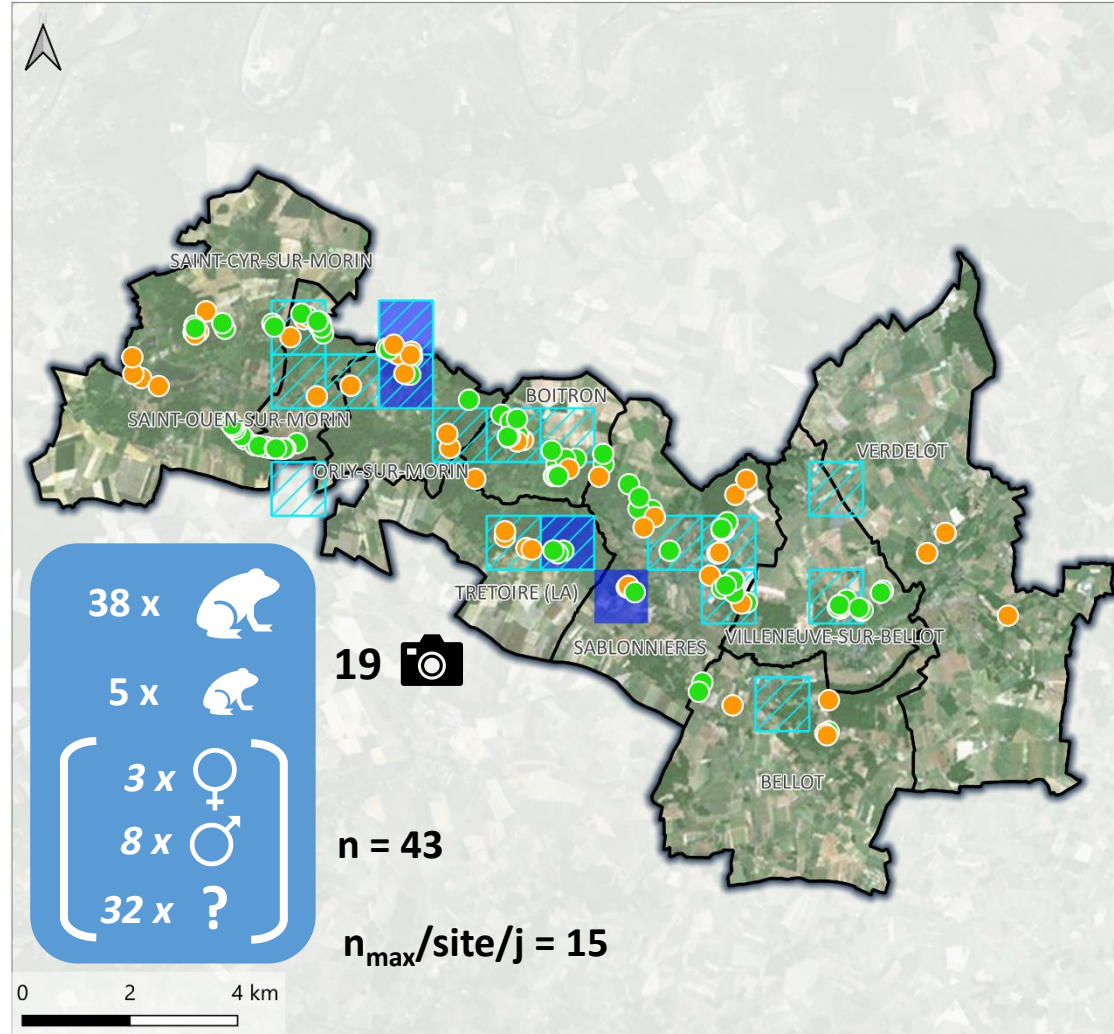


4 mares milieux ouverts (3 pâture + 1 prairie)
1 ornière forestières (communale)
1 lavoir communal

PAC 3
MAEC 0



*Personnes contactées et concernées par les prospections, pouvant être propriétaires ET exploitantes



Sources : IGN Ortho 2021, SNPN 2010, CPIE des Boucles de la Marne 2023

Carte de présence à la maille (1 x 1 km) du Sonneur à ventre jaune sur le site Natura 2000 "Le Petit Morin de Verdelot à Saint-Cyr-sur-Morin"

Carte réalisée sous QGIS 3.28.6 - 11/2023

Légende

- Limites communales
- Sites favorables prospectés :
 - Sites suivis en 2023
 - Sites non suivis en 2023
- Données de Sonneur à ventre jaune :
 - Maille (1 x 1 km) de présence en 2023
 - Maille (1 x 1 km) de présence historique de 1998 à 2021 (C. Eggert (2021), J. Bottinelli (2013, 2016, 2018), M. Melin (2014 à 2016, 2018), P. Rivallin (2009, 2015, 2018), A. Roux (2017), T. Roy (2008, 2013, 2016), L. Bourget (2015), B. Bricault (2014), C. Houeix (2013), P. Haffner (2000), S. Rossi (1998, 1999))



BOUCLES DE LA MARNE



BOUCLES DE LA MARNE

Le Sonneur en site Natura 2000



Mare à Sonneur © CPIE Boucles de la Marne



*Sonneur à ventre jaune
© CPIE Boucles de la Marne*



Le Sonneur en site Natura 20000



Création et restauration de mares © CPIE Boucles de la Marne



Le Sonneur en site Natura 2000



Le Sonneur en site Natura 20000



Création mares © CPIE Boucles de la Marne

Le Sonneur en site Natura 20000



Le Sonneur en site Natura 2000



Protection des sites de reproduction © CPIE Boucles de la Marne



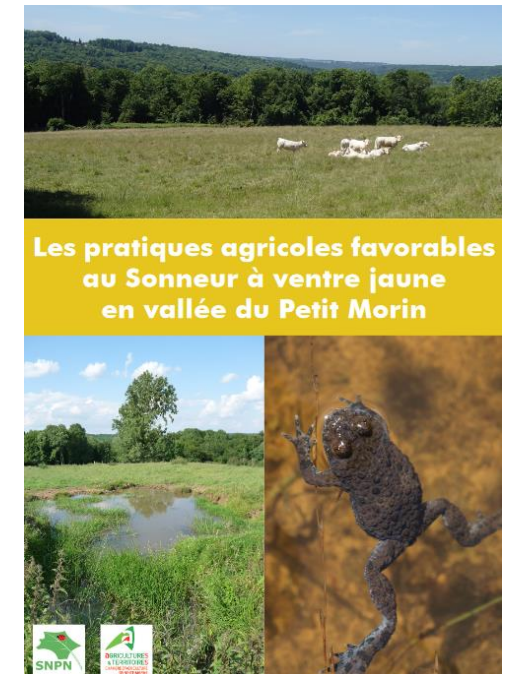
SENSIBILISATION



Panneaux sensibilisation
© CPIE Boucles de la Marne



[Lien vers le guide](#)



[Lien vers le guide](#)

ACTIONS A VENIR : Poursuite des travaux sur 2024-2025
Enquête auprès des propriétaires forestiers et agricoles

Et dans les autres régions ?



TERRES DE L'EURE
PAYS D'OUICHE



URCPIE
NORMANDIE

Programme de conservation du Sonneur à ventre jaune dans la vallée de l'iton en NORMANDIE (2018-2023) par l'élevage en captivité



10 individus capturés



Restauration des sites
favorables



149 individus relâchés
en 2019



Conservatoire
d'espaces naturels
Hauts-de-France

Programme de conservation du Sonneur à ventre jaune dans les
Hauts-de-France - PAXSON




Environ 150 points d'eau
restaurés ou créés



CONTACTS ET LIENS UTILES


CPIE des Boucles de la Marne

 <https://www.cpie-bouclesdelamarne.fr/>

 01 64 33 22 13

 natura2000.petitmorin@cpie-bouclesdelamarne.fr

 CPIE Boucles de la Marne / AVEN du Grand-Voyeux

 cpiebouclesmarne

Site Natura 2000 « Le Petit Morin de Verdelot à Saint-Cyr-sur-Morin » et « Bois des Réserves, des Usages et de Montgé » :

- DRIEAT

<https://www.drieat.ile-de-france.developpement-durable.gouv.fr/les-sites-natura-2000-franciliens-r1711.html>

