FAITS MARQUANTS

NATUREPARIF

2015-2016

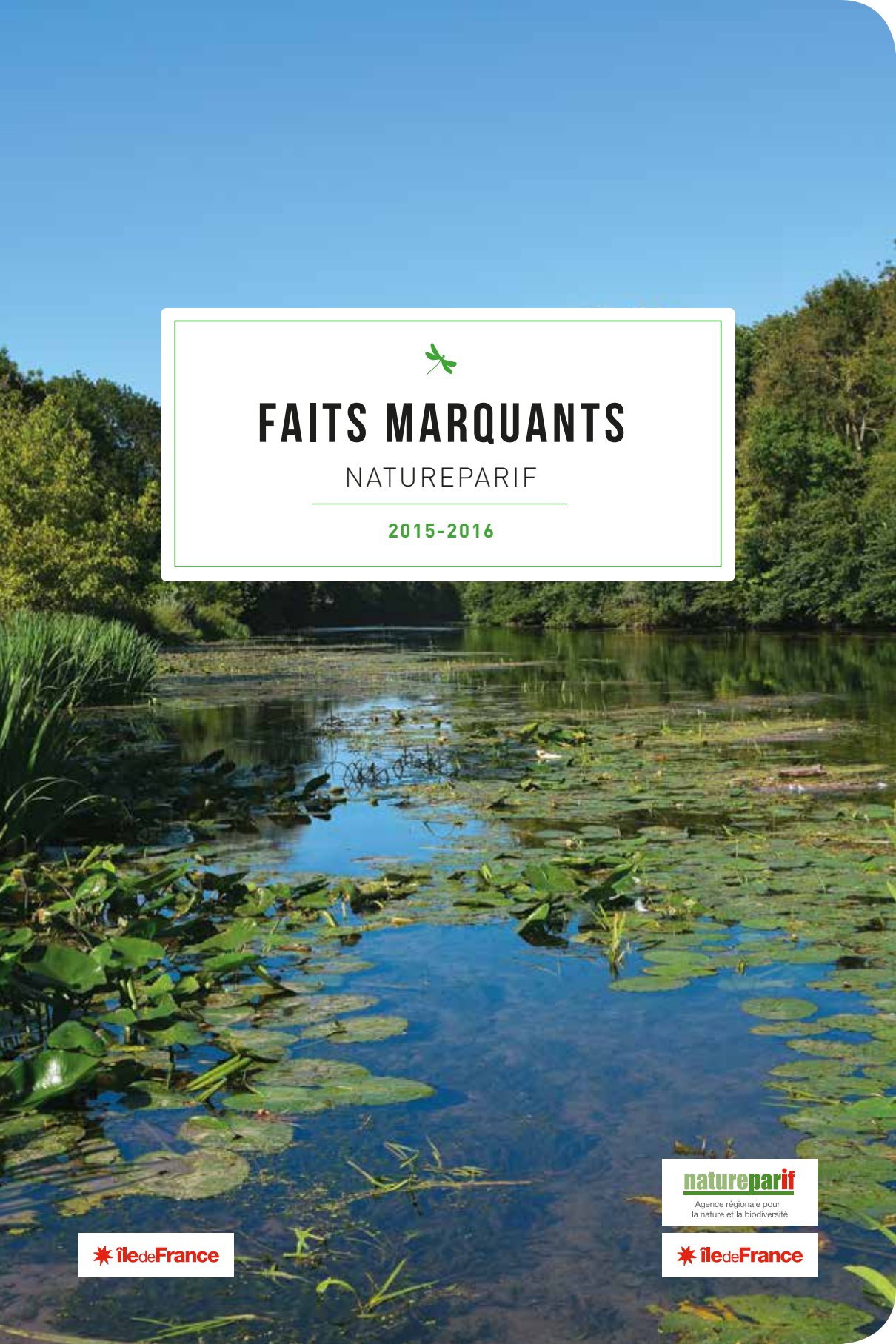

natureparif
Agence régionale pour
la nature et la biodiversité

île de France

île de France

04
LES ACTIONS
ET LES MÉTIERS
DE NATUREPARIF

06
UNE AGENCE DÉDIÉE
À LA CONNAISSANCE
ET À LA PRÉSERVATION
DE LA BIODIVERSITÉ
FRANCILIENNE

10
CLIMAT : LA NATURE
SOURCE DE SOLUTIONS
EN ÎLE-DE-FRANCE

12
LE SCHÉMA RÉGIONAL
DE COHÉRENCE
ÉCOLOGIQUE (SRCE)

14
NATURE EN VILLE

16
SENSIBILISATION
ET PÉDAGOGIE

18
LES RENDEZ-VOUS
DE L'ANNÉE 2016

LES AFTERWORKS
DE NATUREPARIF

Coordination et rédaction : Antoine Lagneau
L'ensemble des textes de ce document a été rédigé par l'équipe de Natureparif
Photos : Jean-Pierre Delapré, Lucile Dewulf, Antoine Lagneau, Audrey Muratet, Ophélie Ricci, Thierry Roy, Maxime Zucca
Directrice de la publication : Julie Collombat-Dubois
Impression : IROPA
Imprimé avec des encres végétales sur Satimat Green (60 % de fibres recyclées, 40 % de fibres vierges FSC), un papier certifié FSC, ISO 14001 et ISO 9001, pour une gestion durable des forêts.
Design : Luciole
Mars 2016

—
Photo de couverture : Le Loing

LA BIODIVERSITÉ EST VITALE, PROTÉGEONS-LA !

Au moment où s'achevait 2015, on apprenait que cette année avait été la plus chaude de l'Histoire moderne. Les chiffres annoncés par les deux Agences américaines (Océanique et atmosphérique d'une part et Spatiale de l'autre) chargées de surveiller la température du globe donnent le vertige : 2015 est en tête des années les plus torrides, devant 2014, 2010, 2013, 2005, 2009 et 1998.

Face au changement climatique inexorable induit par le réchauffement de l'atmosphère terrestre, il s'agit dès à présent d'imaginer comment s'adapter aux bouleversements futurs. Un sujet sur lequel Natureparif travaille depuis plusieurs années et débattu à l'occasion de la COP21 début décembre. Lors de ce rendez-vous international consacré au climat, notre Agence a ainsi présenté son recueil de propositions articulées autour des solutions offertes par la nature. Car si celle-ci est frappée de plein fouet par les catastrophes climatiques, elle apporte également des réponses pour les atténuer et surtout s'y adapter.

2015 a aussi été pour Natureparif l'année de la montée en puissance de Cettia, base de données naturaliste que nous avons déployée en collaboration étroite avec des organismes et associations naturalistes. Désormais disponible sur tout le territoire de l'Île-de-France. Cettia vient s'ajouter à une panoplie bien étoffée d'outils et d'observatoires destinée aux acteurs de la nature franciliens développés par l'Agence et ses partenaires : les guides et formations SRCE, le label Ecojardin, le concours Capitale française de la biodiversité, le programme de sciences participatives Vigie-Nature, la cartographie zéro pesticide, les observatoires des abeilles et de l'agriculture urbaine et de la biodiversité.

À cela s'ajoute également les rencontres et conférences mensuelles, les documents et rendez-vous pédagogiques que sont les expositions, brochures et livrets, sans oublier la Fête de la Nature coordonnée en Île-de-France par notre Agence (depuis 2009).

Huit ans après sa création, Natureparif poursuit donc son travail avec détermination pour partager ses enjeux avec le plus grand nombre et préserver notre patrimoine commun qu'est la biodiversité, un patrimoine indispensable à la survie de l'humanité.

NOMBRE D'ADHÉRENTS PAR COLLÈGE

6
Représentants de l'État (Collège 1)

6
Représentants de la Région Île-de-France (Collège 2)

81
Collectivités locales (Collège 3)

48
Associations de protection de l'environnement (Collège 4)

7
Établissements publics, organismes d'études ou de recherche (Collège 5)

6
Chambres consulaires, fédérations (Collège 6)

12
Entreprises publiques (Collège 7)

166
Soit **166** membres et adhérents au 31 décembre 2015

LES ACTIONS ET LES MÉTIERS DE NATUREPARIF

NOS ACTIONS

Observatoire

- Centralisation de la connaissance du patrimoine naturel francilien
- Organisation de formations et publication de guides naturalistes
- Conception, animation et valorisation des programmes de sciences participatives
- Soutien à la recherche et aux innovations
- Surveillance de l'état de conservation de la biodiversité francilienne, publication de listes rouges régionales et de diagnostics
- Animation du réseau d'observateurs franciliens

Expertise

- Accompagnement des politiques publiques en matière de biodiversité, telles que le SRCE[1] et la SCAP[2]
- Accompagnement des adhérents à la Charte régionale de la Biodiversité
- Apport d'une expertise naturaliste auprès des acteurs du territoire francilien et soutien technique auprès des gestionnaires

Pratiques

- Publication d'une cartographie des pratiques des collectivités franciliennes en matière d'usage ou de non usage de pesticides
- Animation du label national Ecojardin, référence de gestion écologique des espaces verts depuis 2012
- Accompagnement des gestionnaires publics et privés dans la mise en place d'une gestion écologique et différenciée des espaces extérieurs (parcs, jardins, voirie, cimetières...)
- Observatoire de l'agriculture urbaine et de la biodiversité : outil d'observation et d'étude des liens entre agriculture urbaine et biodiversité
- Expertise et conseils sur les liens entre biodiversité et activités économiques

Études et prospective

- Réflexions et publications autour de la transition écologique de l'économie
- Imaginer la ville de demain à travers des solutions inspirées de la nature (végétalisation, trame verte et bleue, mix matériautique)
- Partenaire technique et/ou financier de travaux de recherche

Pédagogie et sensibilisation

- Appui aux acteurs franciliens par la conception de ressources pédagogiques, organisation d'ateliers pour les animateurs de l'éducation à l'environnement
- Organisation de conférences mensuelles grand public sur la nature et la biodiversité
- Coordination régionale de la Fête de la nature et soutien aux acteurs pour l'organisation des animations en Île-de-France

1. Schéma régional de cohérence écologique
2. Stratégie nationale de création d'aires protégées

NOS MÉTIERS

Des naturalistes

Des ingénieurs écologues

Une juriste

Un géomaticien

Des chargés de communication et de pédagogie

Du personnel administratif et financier

Natureparif pilote, accompagne ou participe à six thèses en cours

- **Outils d'évaluation de la qualité des sols**
  (Ludovic Foti - iEES Paris-Natureparif)
- **Impact des programmes de sciences participatives sur la prise en compte de la biodiversité par les franciliens**
  (Pauline Conversy - CESCO/MNHN)
- **Écologie des systèmes de pollinisation**
  (Lea Lugassy - CESCO/MNHN)
- **L'agriculture francilienne face à la transition agro-écologique**
  (Pierre-Emmanuel Jasnot - iEES-Paris/Natureparif)
- **Effet de la prédation du Chat domestique sur la faune sauvage**
  (Roman Pavisse - CESCO/SFEPM/MNHN)
- **Clé d'identification de l'entomofaune aquatique**
  (Mathilde Delaunay - ISYEB/MNHN)

Essaim de nématocères

UNE AGENCE DÉDIÉE À LA CONNAISSANCE ET À LA PRÉSERVATION DE LA BIODIVERSITÉ FRANCILIENNE

—
Sanguisorbe officinale
(*Sanguisorba officinalis*)

La préservation de la biodiversité passe nécessairement par l'étape d'acquisition de la connaissance. Natureparif met pour cela à disposition de tous les acteurs franciliens des formations naturalistes et des outils de saisie de leurs observations.

Cette connaissance est analysée en vue de produire des états de santé de la biodiversité francilienne. L'Agence, en partenariat avec la communauté scientifique et naturaliste, développe des observatoires en ligne pour proposer aux franciliens un diagnostic complet de leur territoire basé sur leurs observations.

Afin de maintenir une forte dynamique du réseau d'observateurs franciliens, Natureparif s'investit dans des moments de partage et d'échanges à travers l'organisation de rencontres et par son soutien aux événements de ses partenaires.

Enfin, la traduction de ces observations et analyses sous forme de pratiques favorables à la biodiversité, indispensable pour préserver notre patrimoine naturel, est un rôle fondamental de l'Agence.

C'est ainsi que Natureparif, plateforme d'échanges et de connaissances entre les différents acteurs de l'environnement en Île-de-France, contribue à la préservation de la biodiversité francilienne.

OBSERVER/ÉTUDIER

Cettia devient une référence chez les naturalistes franciliens

Plus d'un an après son extension au niveau régional, la base de données naturaliste Cettia accueille environ 150 contributeurs réguliers (ayant saisi plus de 200 observations) et compte déjà plus de 360 000 données. La flore et les insectes totalisent chacun un quart des données saisies dans la base et les oiseaux, 42 %. De nombreuses formations ont été réalisées auprès des producteurs de données.

Le Comité de pilotage de Cettia est composé de représentants de Natureparif, de Seine-et-Marne Environnement, de l'Opie, de la SHF, de la SFO, de Naturessonne, de l'ANVL, du CBNBP, des Parcs naturels régionaux, du réseau des Réserves Naturelles, de la DRIEE, de la Région, des Départements, de la ville de Paris, de l'Agence des Espaces Verts et du développeur de Cettia.

Plateforme régionale du SINP, Cettia permet d'enrichir, avec FLORA (CBNBP), l'Inventaire National du Patrimoine Naturel des nombreuses données franciliennes et a vocation à rendre accessible à tous la connaissance du patrimoine naturel régional.

Afin de valoriser les données saisies ou importées dans cet outil, des atlas dynamiques de la faune ont été mis en ligne, accessibles à tous et permettant d'obtenir des informations précises sur la répartition de chaque espèce et sur le patrimoine de chaque commune.

Cuivré des marais (*Lycaena dispar*)

Observatoire des abeilles

Dans l'objectif de valoriser les services rendus par les abeilles domestiques (production de miel, pollinisation de la flore, en particulier des espèces cultivées), mais également d'obtenir un aperçu de l'état sanitaire des colonies en Île-de-France, Natureparif a mis en place en 2010 l'observatoire des abeilles, en partenariat avec l'Association de Développement de l'Apiculture en Île-de-France (ADAIF) et l'Union Nationale de l'Apiculture Française (UNAF), avec l'appui scientifique du Laboratoire Évolution, Génomes, Spéciation (LEGS / CNRS).

En 2015, les 318 ruchers observés ont produit en moyenne 25,5 kg de miel. Leur localisation se répartit ainsi :

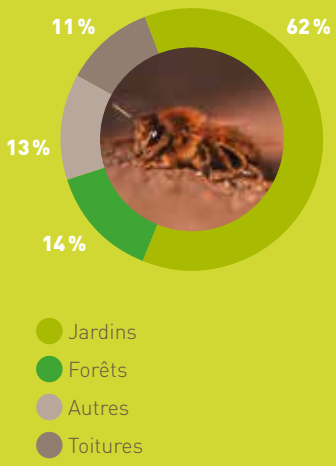

Formation Florilèges

COMPRENDRE/ACCOMPAGNER

Animation du réseau naturaliste en 2015

Formations naturalistes

Les formations à l'ornithologie, co-organisées avec le CORIF et l'association « formation ornitho », ont de nouveau affiché complet. Les 50 participants, provenant d'horizons variés (adhérents d'associations naturalistes, gestionnaires, étudiants, agents de l'État, etc.) ont pu consolider leurs connaissances et acquérir une méthode d'identification.

Pour la troisième année consécutive, l'École régionale d'été de botanique proposée par Natureparif et le Conservatoire botanique national du Bassin parisien a permis à 12 stagiaires très motivés (gestionnaires, étudiants, agents de collectivités, amateurs) de se perfectionner à la botanique pendant 2 semaines. Ils ont ainsi pu s'entraîner à utiliser des clés taxonomiques classiques mais aussi apprendre les astuces des botanistes sur le terrain. Une approche à la phytosociologie et ainsi à la caractérisation des différentes végétations présentes en Île-de-France a également été abordée au cours de ce stage.

L'objectif de ces formations est multiple : renforcer le réseau des naturalistes, accroître le nombre de participants aux opérations de sciences participatives et dresser un état des enjeux concernant la biodiversité francilienne.

Événements naturalistes

L'année 2015 a également été marquée par les inventaires éclairs, qui ont eu lieu, cette année, sur les communes de la Boissière-École et de Mittainville, dans les Yvelines.

De plus en plus de naturalistes répondent présents à ce rendez-vous désormais incontournable. Les 20 et 21 juin 2015, ils étaient environ 120 pour inventorier la richesse faunistique, floristique et fongique de ce territoire. Grâce à des conditions météorologiques favorables, mais également à la mobilisation d'experts dans des groupes taxonomiques variés, 1 215 taxons ont été identifiés au cours de ces journées.

Enfin les Rencontres naturalistes se sont tenues le 6 février 2016. Ce temps fort, pour les naturalistes franciliens, est l'occasion de se retrouver autour des thématiques et actualités qui ont marqué l'année. Signe de son succès croissant ce rendez-vous a accueilli cette année plus de 200 personnes.

COMMUNIQUER/SENSIBILISER

Florilèges-Prairies urbaines

Cette année Natureparif s'est beaucoup investie dans le programme *Florilèges-prairies urbaines*, protocole de suivi de la flore des prairies urbaines destiné aux gestionnaires d'espaces verts. Avec les partenaires du programme, le Conservatoire botanique national du Bassin parisien, Plante & Cité, le Muséum national d'Histoire naturelle et le Conseil départemental de la Seine-Saint-Denis, Natureparif a édité plusieurs documents d'accompagnement au protocole et organisé 5 formations à cet observatoire dans 4 départements franciliens.

Nous comptons déjà **91 observateurs** en Île-de-France pour ce programme encore tout jeune (créé en 2014) essentiellement des agents de collectivités. Ils ont suivi seuls ou à plusieurs **80 prairies florilèges réparties dans tous les départements d'Île-de-France**. C'est un succès énorme pour les sciences participatives !

Vigie-Nature École

Vigie-Nature École est la déclinaison pour les scolaires du programme de sciences participatives Vigie-Nature. Les protocoles proposés permettent aux élèves de découvrir, tout autour d'eux, une biodiversité commune souvent insoupçonnée.

Cette année **plus de 50 classes ont transmis des données en Île-de-France**. En termes de participation, c'est l'Opération escargots qui attire le plus grand nombre de classes probablement du fait de la simplicité du protocole. Vigie-Nature École est principalement déployé dans les collèges (34 % des observations saisies). L'Agence a participé avec le Conseil départemental de la Seine-Saint-Denis et le Muséum national d'Histoire naturelle à l'organisation du congrès des élèves chercheurs au mois du juin. Cet événement a permis à 200 élèves de rencontrer les chercheurs du Muséum et de leur poser des questions en se basant sur leurs observations.

Un bilan a été mis en ligne sur le site internet en fin d'année scolaire.

Bleuets dans champ de blé, Mittainville

CLIMAT : LA NATURE SOURCE DE SOLUTIONS EN ÎLE-DE-FRANCE

Bagneux (92)

Sous l'effet des bouleversements climatiques, la biodiversité évolue, alimentant en retour ces phénomènes extrêmes. Mais elle est aussi et surtout un réservoir de solutions face aux crises à venir : des écosystèmes en bon état de conservation permettent à la fois d'atténuer la violence de ces changements, mais aussi d'être plus résilients face aux tempêtes, aux inondations ou encore à l'érosion des sols.

C'est cette spécificité que Natureparif s'est attachée à démontrer tout au long de l'année en préparation de la COP21, en proposant des solutions techniques inspirées de la nature au territoire francilien.

Parce que ces solutions génèrent des bienfaits multiples, à la fois sur la diversité biologique, le climat, mais aussi la qualité de vie, elles sont à privilégier dans les stratégies territoriales.

OBSERVER/ÉTUDIER

Comparaison des coûts associés aux infrastructures grises à ceux des infrastructures vertes

L'objectif de cette étude était de comparer les coûts des infrastructures classiques dites « grises » (faisant appel à l'ingénierie civile à haut degré de technologie et de génie civil) à des infrastructures dites d'ingénierie écologique ou « vertes », inspirées du vivant. Elle se proposait ainsi de contribuer aux réflexions issues des besoins concrets des acteurs locaux en matière de gestion de l'espace urbain.

Les trois collectivités associées à cette étude étaient Chauconin-Neufmontiers (77), Montreuil (93) et Nanterre (92).

La conclusion principale est que, dans les cas étudiés, les infrastructures vertes ou les modes de gestion écologique sont moins coûteux que les infrastructures grises ou les modes de gestion classique : jusqu'à trois fois moins élevés par exemple pour la gestion des eaux pluviales.

Néanmoins, cette comparaison doit être nuancée à la lumière de l'insertion de chacune de ces infrastructures dans un projet d'ensemble car tout espace urbain n'est pas en mesure d'accueillir une telle infrastructure dans les mêmes conditions.

Cette étude sera donc poursuivie et étendue en 2016.

COMMUNIQUER/SENSIBILISER

Climat : ville, forêt, agriculture, nos propositions pour la COP21

Afin d'accompagner les politiques territoriales, Natureparif a souhaité fournir un argumentaire solide avec l'édition d'un « Recueil de propositions pour la COP21 » qui a été diffusé lors des nombreuses animations, conférences et side events organisés par l'Agence sur le village régional de la COP21 et dans l'espace Générations Climat. Natureparif a également réalisé un film d'animation de 5 minutes présentant les solutions liées à la nature pour l'atténuation et l'adaptation au changement climatique. Projeté lors des multiples rendez-vous et événements et utilisé à de nombreuses reprises par nos partenaires, cet outil didactique a déjà été vu à plus de 7 000 fois en ligne (www.natureparif.fr).

COMPRENDRE/ ACCOMPAGNER

Colloque « Climat et biodiversité » 29-30 septembre 2015

En préparation de la COP21, Natureparif, le GIS Climat-Environnement-Société et l'Agence de l'Eau Seine-Normandie ont réuni des chercheurs, des gestionnaires et des praticiens pour évoquer les actions à des solutions liant climat et biodiversité.

Près de 300 personnes ont ainsi examiné et débattu des possibilités de gérer l'eau en ville, de lutter contre les inondations et la canicule grâce à la nature et à l'adaptation mais aussi des pratiques de gestion forestière et agricole favorable à la biodiversité en milieu rural.

LE SCHÉMA RÉGIONAL DE COHÉRENCE ÉCOLOGIQUE (SRCE)

—
Petite Ceinture
(Paris 14e)

Parmi les principales causes d'érosion de la biodiversité sur la planète – et en France métropolitaine en particulier – se trouvent la disparition et la fragmentation des milieux naturels. Il est acquis que les politiques de protection de la nature ne peuvent désormais plus se limiter à certains espaces particulièrement riches mais de surface restreinte. Les activités humaines, partout sur le territoire, gagnent à être cohérentes avec le fonctionnement du tissu vivant de la planète. Les espaces alloués à la nature ne suffisent pas à stopper l'érosion de la biodiversité, il nous faut parvenir à partager les espaces restants et à rendre nos pratiques et notre aménagement du territoire cohérents avec le fonctionnement des écosystèmes et des organismes qui les peuplent.

Le principe de la Trame verte et bleue est ainsi de recréer ou de maintenir un réseau écologique fonctionnel en regagnant en quantité d'habitat naturel disponible, en qualité d'habitat global, et en connectivité entre les différents habitats. Le SRCE, volet régional de la Trame verte et bleue, co-élaboré par l'État et la Région, constitue le premier échelon vers cet objectif. L'heure du bilan n'est pas encore arrivée. Cependant, il permet d'ores et déjà une amélioration sensible de la prise en compte des continuités écologiques dans les documents d'urbanisme, il induit une réflexion plus cohérente concernant les échelles d'actions et participe à la dynamique de l'acceptation du retour de la nature en ville.

OBSERVER/ÉTUDIER

Une étude sur les forêts franciliennes à forte naturalité

Les forêts couvrent **24 % du territoire régional et constituent 67 % des réservoirs de biodiversité d'Île-de-France** (au sens du SRCE). De nombreuses espèces animales, végétales et fongiques dépendent des arbres âgés (vivants ou morts) pour se développer. Elles y trouvent ressources alimentaires, lieu de reproduction, refuge… Ces espèces constituent un patrimoine propre aux milieux forestiers, fondamental pour leur résilience.

L'étude a porté sur les forêts du Val d'Oise et des Yvelines et avait pour but d'identifier les forêts à forte naturalité et d'évaluer leurs enjeux de conservation : pression foncière, fragmentation, développement de la filière et accueil du public.

COMPRENDRE/ACCOMPAGNER

Les journées de formation et d'accompagnement sur le SRCE

Tout au long de l'année 2015, les écologues et naturalistes de l'Agence ont animé des sessions de formation destinées aux décideurs territoriaux et collectivités locales en général. Parmi les thématiques de l'année : la prise en compte du SRCE dans les documents d'urbanisme à destination des bureaux d'études et des collectivités.

Hérisson d'Europe
(*Erinaceus europaeus*)

COMMUNIQUER/SENSIBILISER

Deux guides pour mieux comprendre et appréhender le SRCE

Afin d'accompagner les acteurs territoriaux dans la prise en compte du SRCE, Natureparif a finalisé en 2015 deux guides :

- le « Guide de lecture du SRCE » qui, à travers les éléments de cartographie et du plan d'action du SRCE et des exemples concrets, permet de mieux appréhender l'articulation des différents éléments du schéma ;
- le guide « Prendre en compte le SRCE francilien dans les documents d'urbanisme : recommandations et recueils d'expériences », pour intégrer au mieux les objectifs du SRCE dans les Plan locaux d'urbanisme et les Schémas de Cohérence territoriale.

Ces guides ont été diffusés auprès de l'ensemble des collectivités franciliennes et des bureaux d'études et partagés à l'occasion de nos journées de rencontres.

Jardin de l'Acqueduc (Paris 14e)

NATURE EN VILLE

Jardin des Docks de St-Ouen (Seine-Saint-Denis)

En 10 ans, l'urbanisation a progressé de 19 % en France, rendant urgente la lutte contre l'étalement urbain. Mais on peut aussi agir directement en ville : les études scientifiques le montrent : accroître la végétation urbaine améliore la qualité de l'air, protège de l'effet d'îlot de chaleur et renforce les continuités écologiques.

Préserver les sols vivants et perméables est indispensable au cycle de l'eau et prévient les inondations. Restaurer les habitats de certaines espèces, comme les pollinisateurs sauvages, est aussi un moyen de se prévenir intelligemment des pathogènes. En ville, la nature a déjà fait son entrée dans les espaces verts avec le développement de la gestion écologique des espaces verts. Dans la construction et le bâti, on doit aussi modifier les pratiques, depuis l'urbanisme et la planification jusqu'à la végétalisation des infrastructures diverses.

OBSERVER/ÉTUDIER

16 % des villes franciliennes n'utilisent plus de pesticides sur les espaces communaux

Initié en 2011, l'outil cartographique « Objectif zéro pesticide » dénombre ainsi au 4 février 2016 que sur les 1 281 communes que compte l'Île-de-France, 206 n'utilisent plus de pesticides sur les espaces qu'elles entretiennent (voirie, espaces verts, terrains de sport et cimetières).

Cependant, rien que sur les cimetières et la voirie, plus de la moitié des villes franciliennes renseignées utilisent encore des pesticides (respectivement 71 % et 49 % des communes renseignées) alors que seulement 10 % d'entre elles en font encore usage sur les espaces verts.

Pour accompagner les communes vers un arrêt total de l'usage de produits dangereux pour la santé humaine et pour l'environnement, Natureparif met à leur disposition des ouvrages techniques, une exposition, des panneaux de communication et organise régulièrement des rencontres sur le sujet. En 2015, l'Agence a ainsi édité le **guide « Conception et gestion écologique des cimetières »**.

De la conception à la gestion, en passant par la communication, tous les éléments présentés dans le guide sont le fruit de la synthèse de nombreux ouvrages, fiches techniques, expériences, et rencontres sur le sujet en France et en Europe.

COMPRENDRE/ACCOMPAGNER

Agriculture urbaine et biodiversité : un Observatoire, des Ateliers d'été et un livre

Le 30 juin 2015 a été mis en ligne l'Observatoire de l'agriculture urbaine et de la biodiversité. Cette plateforme web collaborative permet d'une part de cartographier l'ensemble des sites franciliens en agriculture urbaine (de la jardinière au jardin d'insertion, en passant par les jardins partagés, les façades et les toitures) et d'autre part, de collecter des données liées aux pratiques culturales et à la gestion de ces espaces. Cet outil doit permettre de mieux comprendre les liens entre agriculture urbaine et biodiversité et de diffuser informations et analyses sur ce sujet.

Son lancement a coïncidé avec la deuxième édition des Ateliers d'été de l'agriculture urbaine et de la biodiversité, qui a réuni près de 400 personnes du 30 juin au 1er juillet autour de tables rondes et de visites organisées sur une trentaine de sites à Paris et en Île-de-France. Au même moment sortait le livre « Agriculture urbaine, vers une réconciliation ville-nature » proposé par Natureparif, un ouvrage qui présente un panorama de la diversité des acteurs, des formes et des pratiques de ce mouvement en Île-de-France, en France et à l'étranger.

COMMUNIQUER/SENSIBILISER

303 espaces verts labellisés « Ecojardin » depuis 2012

Créé à l'initiative de neuf villes françaises sous l'égide de Plante & Cité, et animé au niveau national par Natureparif, le label Ecojardin vise à encourager l'adoption de pratiques de gestion respectueuses de l'environnement en ville, dont bien entendu l'arrêt de l'usage des pesticides.

En 2015, 81 espaces verts répartis sur toute la France se sont vus décerner le label national Ecojardin et 21 sites ont vu leur labellisation renouvelée pour 3 années supplémentaires.

Du côté de l'Île-de-France, 18 gestionnaires différents se sont engagés dans la démarche Ecojardin dont 10 collectivités et 8 entreprises. La ville de Paris est le gestionnaire qui compte le plus de sites Ecojardin avec 120 espaces labellisés depuis 2012. Paris Habitat est le premier bailleur social public à obtenir le label, le Crédit Agricole Immobilier la première entreprise à décrocher le label en présentant son siège social de Guyancourt et Versailles la première ville de France à faire labelliser des cimetières. En tout, la région compte 161 espaces labellisés, ce qui représente plus de la moitié des sites au niveau national !

SENSIBILISATION ET PÉDAGOGIE



Depuis huit ans, Natureparif se propose de familiariser les franciliens avec la nature et la biodiversité au travers de publications pédagogiques, d'expositions ou de rendez-vous réguliers.

Toutes ces actions ne pourraient être menées sans les liens entre les associations d'éducation à l'environnement, les structures naturalistes et notre Agence. Ce travail d'échange et de partage avec les uns et les autres ne s'est jamais démenti depuis la création de Natureparif en 2008. En se nourrissant des expériences et expertises de chacun, nous produisons aujourd'hui des outils adaptés à chaque public (scolaire, professionnel, institutionnel, associatif, grand public…). Fête de la nature, programme des lycées Éco-Responsables, Passeport biodiversité, guides et cahiers de découverte naturalistes, conférences et expositions diverses, support aux sciences participatives, c'est tout un réseau d'acteurs pluridisciplinaires qui se mobilise pour apporter aux franciliens une meilleure connaissance de la richesse de leur patrimoine naturel. Une dynamique dans laquelle est pleinement engagée Natureparif et qui se traduira tout au long de l'année 2016 par de nombreux rendez-vous et actions.

OBSERVER/ÉTUDIER

Lancement de la première édition du Concours des Urbiculteurs

La Cité des Sciences et de l'Industrie et Natureparif ont lancé à la rentrée 2015 la première édition du concours des Urbiculteurs à destination des écoles primaires, des collèges et lycées ainsi que des établissements de l'enseignement supérieur.

L'objectif est d'imaginer un projet original et créatif autour du thème de l'agriculture urbaine en créant un potager de classe. L'ensemble des projets sera présenté à l'occasion de l'inauguration de la Fête de la Nature en Île-de-France le mercredi 18 mai 2016 à la Cité des Sciences.

Les classes participantes bénéficient de l'appui d'animateurs spécialisés dans la conception et le suivi pédagogique d'initiatives autour de la nature en ville et de l'agriculture urbaine. Des ateliers gratuits sont organisés tout au long de l'année pour alimenter la réflexion des Urbiculteurs et élargir leur champ de connaissance sur le sujet.

COMMUNIQUER/SENSIBILISER

Conférences publiques, Fête de la nature, expositions… Les outils et rendez-vous pédagogiques autour de la biodiversité

En 2015 Natureparif a poursuivi son cycle de conférences publiques : 10 rendez-vous qui ont réuni chaque mois entre 50 et 100 personnes permettant aux franciliens de mieux connaître la biodiversité dans leur région. Comme tous les ans, les thèmes abordés auront été particulièrement éclectiques : les zones humides, les plantes bio-indicatrices, la photographie nature, la permaculture, les mollusques…

Rendez-vous traditionnel depuis plusieurs années pour Natureparif, la Fête de la nature, que l'Agence coordonne en Île-de-France, avait en 2015 pour thématique : « Au bord de l'eau ». Plus de 320 animations ont été proposées et Natureparif a continué d'apporter un soutien financier au réseau associatif local pour l'accueil du public tout en contribuant à la réalisation d'un support pédagogique spécifique sur le thème de l'année.

Enfin, parmi les outils pédagogiques que Natureparif développe depuis sa création, 2015 aura vu le lancement d'un travail autour des semences avec la création d'un outil pédagogique sur les semences potagères, aromatiques ou médicinales à destination des jardiniers amateurs avec pour objectif de sensibiliser à la préservation du patrimoine vivant et d'encourager les citoyens à devenir gardiens de semence. Cette exposition et ses outils complémentaires sont disponibles depuis début 2016.

COMPRENDRE/ ACCOMPAGNER

Ateliers animateurs, programme Lycées Éco-Responsables et COP21 !

Un cycle de 11 ateliers gratuits à destination des animateurs nature d'Île-de-France a été proposé en 2015 ainsi qu'une journée de rencontre, ouverte à tous les acteurs de l'EEDD, sur le thème « Biodiversité et changement climatique en animation », avec des ateliers d'intelligence collective.

Natureparif poursuit par ailleurs l'accompagnement de 35 établissements participant au programme Lycées Éco-Responsables de la Région. En mai dernier, 500 lycéens participaient à une simulation de négociations climatiques pilotée par les académies de Paris, Versailles et Créteil ainsi que la DRIEE dans le cadre de ce dispositif.

À l'issue d'une journée d'échanges au Lycée du Bourget, les jeunes participants s'accordaient sur une solution phare pour le climat : la reforestation par la plantation d'arbres ! Pour leur permettre d'atteindre cet objectif, Natureparif a coordonné l'opération « Plantons pour la COP ». Les 18, 19 et 20 novembre, 50 lycées répartis sur toute l'Île-de-France ont planté plus de 430 plants d'arbres et arbustes dans le cadre de cette opération, fournis par notre partenaire « Plus d'arbres, plus de vie ».

LES RENDEZ-VOUS DE L'ANNÉE 2016

JANVIER

Vendredi 8 : Afterworks de Natureparif « Climat et biodiversité »

Jeudi 28 : Rencontre « SRCE, continuité écologique en milieu urbain »

FÉVRIER

Samedi 6 : Rencontres naturalistes 2015

Mercredi 10 et jeudi 11 : Rencontre « Gestion écologique Ecojardin »

Vendredi 12 : Afterworks de Natureparif « Gestion écologique des espaces verts urbains »

Samedi 13 : Rencontres odonatologiques

Samedi 18 : Conférence mensuelle de Natureparif : les lombrics, capital d'un sol vivant !

MARS

Jeudi 10 : Atelier sols et biodiversité

Vendredi 11 : Afterworks de Natureparif « Les effets non-intentionnels des pesticides sur la biodiversité »

Jeudi 17 : Conférence mensuelle de Natureparif : Chat domestique & Biodiversité

AVRIL

Dimanche 3 et lundi 4 : Rencontres Vigie-Flore

Vendredi 8 : Afterworks de Natureparif « L'ingénierie écologique »

Jeudi 14 : Conférence mensuelle de Natureparif « Agriculture et variétés anciennes »

MAI

Vendredi 13 : Afterworks de Natureparif « Les sciences participatives et la nature »

Du mercredi 18 au dimanche 22 : La Fête de la Nature

Jeudi 19 : Conférence mensuelle de Natureparif « Les pollinisateurs sauvages »

JUIN

Mardi 7 : Rencontre « La perméabilité au vivant des infrastructures de transport »

Vendredi 10 : Afterworks de Natureparif « La migration des oiseaux »

Samedi 18 et dimanche 19 : Inventaires éclairs

Jeudi 23 : Conférence mensuelle de Natureparif « L'élevage en ville »

Mercredi 29 et jeudi 30 : Ateliers d'été de l'agriculture urbaine et de la biodiversité

SEPTEMBRE

Vendredi 9 : Afterworks de Natureparif « Agroécologie, le scénario Afterres 2050 »

Jeudi 15 : Conférence mensuelle de Natureparif « Bilan patrimonial de l'Île-de-France »

Jeudi 22 : Rencontre « Architecture et biodiversité »

OCTOBRE

Vendredi 14 : Afterworks de Natureparif « La gestion alternative des eaux pluviales »

Jeudi 20 : Conférence mensuelle de Natureparif « L'arbre »

NOVEMBRE

Jeudi 17 : Conférence mensuelle de Natureparif « Les hétérocères »

DÉCEMBRE

Samedi 3 : Rencontres naturalistes

Mercredi 7 : Conférence mensuelle de Natureparif « Spectacle des enfants »

Vendredi 9 : Afterworks de Natureparif « Forêt et naturalité »

Retrouvez l'ensemble des dates www.natureparif.fr

—
Aeshne affine (*Aeshna affinis*)
Callune (*Calluna vulgaris*)

—
Colloque Natureparif 2015

LES AFTERWORKS DE NATUREPARIF

Le nouvel événement mensuel de l'Agence pour la nature et la biodiversité est organisé en partenariat avec l'Institut d'écologie et des sciences de l'environnement de Paris (iEES Paris), le Laboratoire d'Écologie, Systématique et Évolution (ESE) de l'Université Paris-Sud, le Centre d'écologie et des Sciences de la Conservation (CESCO) du Muséum national d'Histoire naturelle.

Les Afterworks de Natureparif ont lieu chaque deuxième vendredi du mois à la Maison des Acteurs du Paris Durable, de 17 h 30 à 19 h 30 (sauf juillet-août et jours fériés), avec une conférence suivie d'un moment d'échanges informels entre les participants.

Retrouvez l'ensemble des dates sur www.natureparif.fr

AGENCE RÉGIONALE POUR LA NATURE ET LA BIODIVERSITÉ EN ÎLE-DE-FRANCE

Natureparif a été créée en 2008 à l'initiative de la région Île-de-France, soutenue par l'État. Association loi 1901, elle regroupe au sein de collèges distincts les collectivités locales, les associations de protection de l'environnement, les établissements d'enseignement supérieur et de recherche, les chambres consulaires et fédérations professionnelles, et les entreprises publiques et privées.

Agence pour la nature et la biodiversité en Île-de-France, ses missions sont de collecter les connaissances existantes, de les mettre en réseaux et d'identifier les priorités d'actions régionales. Elle a également vocation à recenser les bonnes pratiques visant à préserver la biodiversité afin qu'elles soient plus largement mises en œuvre.

CONTACTS

Natureparif
Agence pour la nature
et la biodiversité en Île-de-France
Cité régionale de l'environnement
90-92 avenue du Général-Leclerc, 93500 Pantin
+33 (0)1 83 65 40 10
contact@natureparif.fr
www.natureparif.fr